



АДМИНИСТРАЦИЯ ГОРОДА ПЕРМИ  
ДЕПАРТАМЕНТ ЗЕМЕЛЬНЫХ ОТНОШЕНИЙ

Сибирская ул., д. 15, Пермь, 614000, тел. (342) 212-46-78, факс 212-41-51  
e-mail: dzo@gorodperm.ru, http://www.gorodperm.ru

**РАЗРЕШЕНИЕ**  
**на размещение объекта**  
№ 21-01-44-1740 от 17 ДЕК 2021

Департамент земельных отношений Администрации города Перми в соответствии с пунктом 3 ст. 39.36 Земельного кодекса Российской Федерации, Положением о порядке и условиях размещения объектов на землях или земельных участках, находящихся в государственной или муниципальной собственности, на территории Пермского края без предоставления земельных участков и установления сервитутов, публичного сервитута, утвержденным Постановлением Правительства Пермского края от 22 июля 2015 г. № 478-п, заявлением от 13 декабря 2021 г. № 21-01-06-17010

**разрешает** ОАО «МРСК Урала» (ИНН 6671163413, ОГРН 1056604000970, место нахождения: 620026, г. Екатеринбург, ул. Мамина-Сибиряка, 140)

**размещение объекта:** линии электропередачи классом напряжения до 35 кВ, а также связанные с ними трансформаторные подстанции, распределительные пункты и иное предназначенное для осуществления передачи электрической энергии оборудование, для размещения которых не требуется разрешения на строительство (КЛ 6 кВ от РУ 6 кВ ТП 6/0,4 кВ для электроснабжения производственной базы по адресу: Пермский край, г. Пермь, ул. Ласьвинская, дом №84 (кадастровый номер земельного участка 59:01:1717167:0009)).

**на землях:** государственная собственность на которые не разграничена.

**местоположение:** Пермский край, г. Пермь, ул. Ласьвинская

**разрешение выдано на срок:** 11 месяцев

**Дополнительные условия размещения:**

**способ размещения объекта:** подземный.

Территория, согласно схеме, расположена в зоне с особым условием использования территорий: приаэродромная территория аэродрома аэропорта Большое Савино.

ОАО «МРСК Урала»:

1. Соблюдать правила охранных зон воздушного пространства, установленные постановлением Правительства Российской Федерации от 11 марта 2010 г. № 138 «Об утверждении Федеральных правил использования воздушного пространства Российской Федерации».

2. В соответствии с пунктом 7(2) Положения о порядке и условиях размещения объектов на землях или земельных участках, находящихся в государственной или муниципальной собственности, на территории Пермского края без предоставления земельных участков и установления сервитутов,

публичного сервитута, утвержденного постановлением Правительства Пермского края от 22 июля 2015 г. № 478-п, представить в департамент земельных отношений в течении 1 месяца с момента размещения объектов материалы контрольной геодезической съемки размещенных объектов на бумажном и электронном носителях на безвозмездной основе.

**Приложение:** схема предполагаемых к использованию земель или части земельного участка (на 1 л. в 1 экз.).

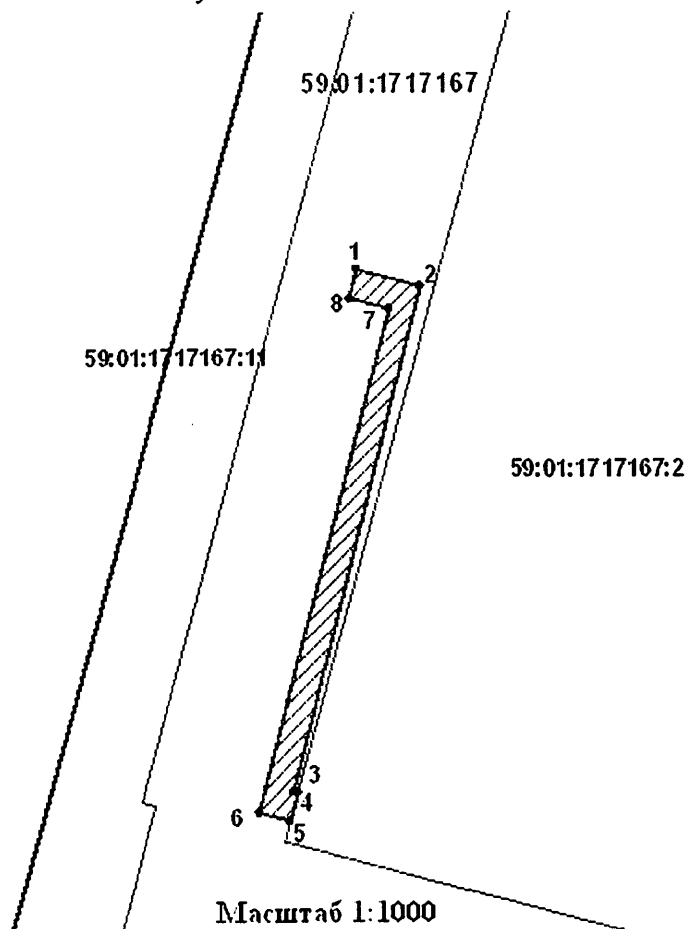
Начальник отдела  
предоставления земельных участков  
по работе с юридическими лицами



С.С. Бажина

Схема предполагаемых к использованию земель или части земельного участка

Объект: «Строительство КЛ 6 кВ от РУ 6 кВ ТП 6/0,4 кВ для электроснабжения производственной базы по адресу: Пермский край, г. Пермь, ул. Ласьвинская, дом №84 (кад.номер зем. участка 59:01:1717167:0009)»  
 Местоположение: Пермский край, г. Пермь, ул. Ласьвинская  
 Площадь земель: 307.07 кв.м.  
 Категория земель: земли населенных пунктов.






Каталог координат  
(Система координат МСК-59)

№	X	Y
1	518538.24	2212933.79
2	518535.92	2212942.58
3	518466.58	2212924.79
4	518466.44	2212925.34
5	518462.58	2212924.28
6	518463.76	2212919.90
7	518532.88	2212938.23
8	518534.25	2212932.79

Описание границ смежных землепользователей:

от 4 точки до 5 точки -земельный участок с кадастровым номером 59:01:1717167:2  
 от 5 точки до 4 точки -муниципальная собственность

Условные обозначения

-  -граница земель, предполагаемых к использованию
-  -граница кадастрового квартала
-  -граница смежного земельного участка
- 59:01:1717167:2 -кадастровый номер земельного участка
- 59:01:1717167 -кадастровый номер кадастрового квартала
- 1. -характерная точка границы, сведения о которой позволяют однозначно определить ее положение на местности

Заявитель:

М.П.

(для юридических лиц и индивидуальных предпринимателей)

Азманов В.В. (по доверенности № ПЗ-106-2021)

(подпись, расшифровка подписи)

Верно

(для юридических лиц и индивидуальных предпринимателей)